

(1)

BADAN PERTANAHAN NASIONAL



SD GRONG - GRONG

(10)

SERTIPIKAT

(TANDA BUKTI HAK)

KANTOR PERTANAHAN
KABUPATEN/KEKAMADYA

.....

AA 188685

0	1	.	0	8	.	0	1	.	5	8	.	4	.	0	0	0	0	1
---	---	---	---	---	---	---	---	---	---	---	---	---	---	---	---	---	---	---



BADAN PERTANAHAN NASIONAL



BUKU TANAH

HAK P A K A I No. 01

PROPINSI : DAIRAH ISTIMEWA ACEH,
 KABUPATEN/KOTAMADYA : ACEH TIMUR,
 KECAMATAN : SIMPANG ULIN,
 DESA/KELURAHAN : URONG - GURONG,

KANTOR PERTANAHAN
 KABUPATEN/KOTAMADYA

DAFTAR ISIAN 208
 No. 639 /19.. 90/-



DAFTAR ISIAN 307
 No. 1349 /19.. 90/-

ACEH TIMUR

01 · 08 · 01 · 58 · 4 · 00001

PENDALIHAN PERTAMA

Halaman pertama.

<p>a) HAK PAKAI. No. 01 Desa Grong - Grong.</p>	<p>d) NAMA PEMEGANG HAK PEMERINTAH PROPINSI DAERAH ISTIMEWA ACEH YANG BERKEDUDUKAN di BANDA ACEH. 2/1</p>
<p>b) NAMA JALAN/PERSIL</p>	
<p>c) ASAL PERSIL 1. Konversi 2. Pemberian hak Pakai atas tanah yang dikuasai langsung oleh negara. 3. Penetapan 4. Penggabungan</p>	<p>e) PEMBUKUAN L. A. H. U. S. A. Tgl. 16 MARET 1990 Kepala Kantor Pertanahan Kabupaten/Kotamadya Aceh Timur.  (Drs. T. Burhan Sabil) NIP. 010038414.-</p> <p>f) fopii g) Kabup h) Kecamatan i) Desa/ j) Pera k) Lemb.</p>
<p>d) SURAT KEPUTUSAN Kepala Kantor Wilayah Badan Pertanahan Nasional Propinsi Daerah Istimewa Aceh. Tanggal 1 Maret 1990.- No. 07/UP/DPN/1990.- Uang pemasukan/biaya administrasi Rp. 15.000,- Sta. Tgl. 8 Maret 1990, No. 640.- Lainnya hak berlaku Berakhirnya hak Tgl.</p>	<p>h) PENERBITAN SERTIPIKAT L. A. H. U. S. A. Tgl. 16 MARET 1990 Kepala Kantor Pertanahan Kabupaten/Kotamadya Aceh Timur.  (Drs. T. Burhan Sabil) NIP. 010038414.- Keada Tanda</p>
<p>e) SURAT UKUR SEMI-TARA GAMBAR SITUASI Tgl. 24 Agustus 1989.- No. 181/1989.- Luas : 2.036 M2.-</p>	<p>i) PENUNJUK Daftar Jalan 301 No. 638/1990.- Luas Penul</p>

08.01.10.00001

DAK PAKAI: 01

PETIKAN SURAT UKUR SEMENTARA GAMBAR-SITUASI

Nomor 181 / 1989.-

SEBIDANG TANAH TERLETAK DALAM

Desa : Daerah Istimewa Aceh

Kabupaten/Kotamadya : Aceh Timur

Kecamatan : Simpang Ujung

Kelurahan : ...

Kotak : Nomor Pendaftaran :

Juan Tanah : Suatu pakarangan di atasnya terdapat bangunan SD Negeri.

Luas tanda batas :

2.036 M2. (Dua ribu tiga puluh enam meter persegi).

Penunjukan dan penetapan batas : Pemerintah Propinsi Daerah Istimewa Aceh Yang berkedudukan di Banda Aceh.

: Pemberitahuan Hak Pakai berdasarakan Surat Keputusan Kepala Kantor Wilayah
 Badan Pertanahan Nasional, Propinsi Daerah Istimewa Aceh.
 Tanggal 1 Maret 1990, No. 117/III/DM/1990.

No. 302 tgl. No. I. A. N. E. N. N., 24 Agustus 1989.
 An. Kepala Kantor Pertanahan Kabupaten
 No. 307 tgl. Aceh Timur,
 Kepala Seksi Pendaftaran Tanah.
 ttd.


(Drc. Sayuthi Is)
 NIP. 010002654.-

untuk petikew sesuai dengan salinya.

UNTUK SERTIPIKAT

No. 307 tgl. 19...

Kepala Kantor Pertanahan
 Kabupaten/Kotamadya

Aceh Timur,


L. A. N. E. N. N., Tgl. 16 Maret 1990.-

Kepala Seksi Pengukuran dan Pendaftaran Tanah

Kantor Pertanahan
 Kabupaten/Kotamadya

Aceh Timur.

ttd.

(Drc. Sayuthi Is)

NIP. 010002654.-

surat-ukur / gambar situasi Pemisahan / Penggabungan / Pengganti Nomor : /19..... Nomor hak :

Dikeluarkan surat ukur/gambar situasi		Luas	Nomor Lak	Sisa luas
Tanggal	Nomor			

ya diuraikan dalam surat-ukur / gambar situasi Nomor : /19..... Nomor hak :