

**KEMENTERIAN AGRARIA DAN TATA RUANG /  
BADAN PERTANAHAN NASIONAL  
REPUBLIK INDONESIA**



**SERTIPIKAT  
(TANDA BUKTI HAK)**

**KANTOR PERTANAHAN  
KABUPATEN / KOTA**

**LUMAJANG**

1 2 • 3 3 • 0 9 • 1 0 • 4 • 0 0 1 1 2



**KEMENTERIAN AGRARIA DAN TATA RUANG /  
BADAN PERTANAHAN NASIONAL  
REPUBLIK INDONESIA**



**SERTIPIKAT**

HAK : **PAKAI** No. 00112

PROVINSI : **JAWA TIMUR**

KABUPATEN / ~~KOTA~~ : **LUMAJANG**

KECAMATAN : **LUMAJANG**

~~DESA~~ / KELURAHAN : **TOMPOKERSAN**

**KANTOR PERTANAHAN  
KABUPATEN / ~~KOTA~~**

**LUMAJANG**

DAFTAR ISIAN 307

No. **9566/2022**

DAFTAR ISIAN 208



No. **6098/2022**

|   |   |   |   |   |   |   |   |   |   |   |   |   |   |
|---|---|---|---|---|---|---|---|---|---|---|---|---|---|
| 1 | 2 | 3 | 3 | 0 | 9 | 1 | 0 | 4 | 0 | 0 | 1 | 1 | 2 |
|---|---|---|---|---|---|---|---|---|---|---|---|---|---|



**PENDAFTARAN - PERTAMA**

Halaman :

|   |  |
|---|--|
| <p>a) HAK : <b>Pakai</b><br/>                 No. : <b>00112</b><br/>                 Desa / Kel : <b>Tompokersan</b><br/>                 Tgl. berakhirnya hak :</p>   | <p>f) NAMA PEMEGANG HAK<br/> <b>PEMERINTAH PROVINSI JAWA TIMUR</b><br/>                 berkedudukan di Lumajang</p>   |
| <p>b) NIB <b>12.33.09.10.03459</b><br/>                 Letak Tanah</p>   | <p>Tanggal lahir / akta pendirian</p>  |
| <p>c) ASAL HAK<br/>                 1. <del>Konversi</del><br/>                 2. Pemberian Hak<br/>                 3. Pemecahan / Pemisahan /<br/>                 Penggabungan bidang</p>   | <p>g) PEMBUKUAN<br/> <b>Lumajang, 27 MAY 2022</b><br/>                 Kepala Kantor Pertanahan<br/>                 Kabupaten / Kota<br/> <b>Lumajang</b><br/>                 tid</p>  |
| <p>d) DASAR PENDAFTARAN<br/>                 1. Daftar Isian 202<br/>                 Tgl.<br/>                 No.<br/>                 2. Surat Keputusan <b>Kakan Pertanahan</b><br/>                 Tgl. <b>24 Mei 2022</b><br/>                 No. <b>322/HP/BPN-35.08/V/2022</b><br/>                 3. Permohonan Pemecahan /<br/>                 Pemisahan / Penggabungan bidang<br/>                 Tgl.<br/>                 No.</p> | <p><b>H.M. ROCKY SOENOKO, SH, M.Si</b><br/>                 NIP <b>19680617 199603 1 002</b><br/> <b>PENERBITAN SERTIPIKAT</b><br/> <b>Lumajang, 27 MAY 2022</b><br/>                 Kepala Kantor Pertanahan<br/>                 Kabupaten / Kota<br/> <b>Lumajang</b></p>   |
| <p>e) SURAT UKUR<br/>                 Tgl. <b>28 April 2022</b><br/>                 No. <b>1057 / Tompokersan / 2022</b><br/>                 Luas : <b>2500 M<sup>2</sup></b></p>   | <p><b>H.M. ROCKY SOENOKO, SH, M.Si</b><br/>                 NIP <b>19680617 199603 1 002</b></p>   |
| <p>i) PENUNJUK<br/> <b>Tanah Negara</b><br/> <b>Hak Pakai Ini Diberikan Dengan Jangka Waktu Selama Dipergunakan</b><br/> <b>Untuk Sekolah Dasar Luar Biasa (SDLB).</b></p>  |  |



ABC037071

12.33.09.10.4.00112

DAFTAR ISIAN 207

NIB : 12.33.09.10.03459

## SURAT UKUR

Nomor : 1057 / Tompokersan / 2022

### SEBIDANG TANAH TERLETAK DALAM

Provinsi : Jawa Timur

Kabupaten / Kota : Lumajang

Kecamatan : Lumajang

Desa / Kelurahan : Tompokersan

Peta : Pendaftaran Nomor Peta Pendaftaran : 49.2-42.054

Lembar : 06-5 Kotak : A1

Keadaan Tanah : Sebidang tanah Pekarangan di atasnya berdiri bangunan

Tanda-tanda batas : Tembok-tebok, memenuhi PMNA/Ka.BPN No.3/1997

Luas : 2500 M2 ( dua ribu lima ratus meter persegi )

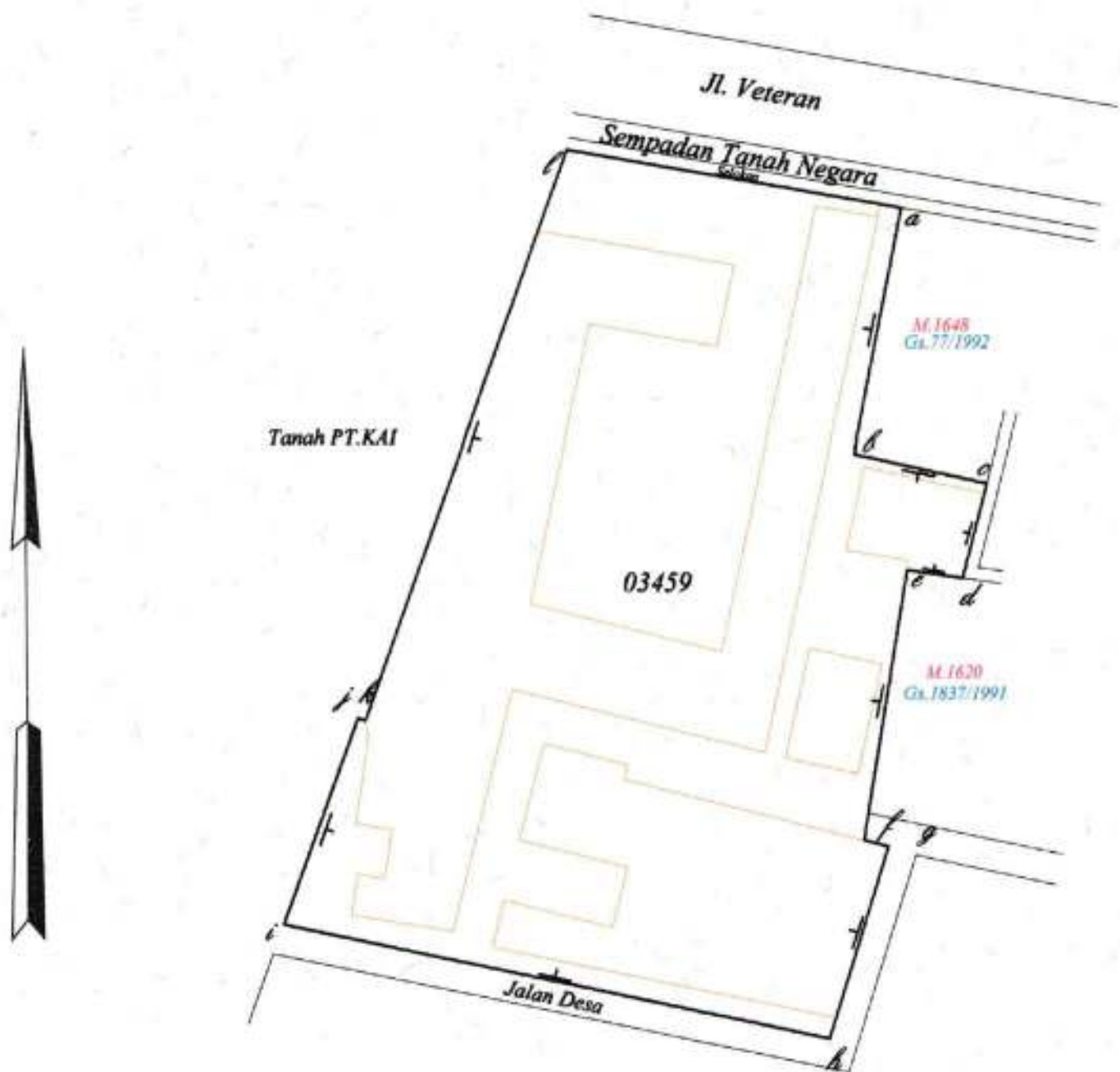
Penunjukan dan penetapan batas : Batas ditunjukkan oleh : Drs. ARIEF BIDJAKSANAWAN w/An.  
Pemerintah Provinsi Jawa Timur

Diukur dan digambar oleh : ARIS WIDYANINGSIH





SKALA 1 : 500



Koordinat titik tengah : 280042,602093

PENJELASAN : \_\_\_\_\_ batas tanah ini



Hal lain - lain: Keputusan Kepala Kantor Pertanahan Kabupaten Lumajang tanggal 24-05-2022  
Nomor : 00322/HP/BPN-35.08/V/2022 Tentang Penetapan Hak Pakai Atas Tanah  
Atas Nama Pemerintah Provinsi Jawa Timur

No. Berkas : 18249/2022

Daftar Isian 302 tgl. 26 November 2021 No. 42214

Daftar Isian 307 tgl. 28 April 2022 No. 8156

Tanggal Penomoran Surat Ukur 28 April 2022

UNTUK SERTIPIKAT

Lumajang, 28 April 2022

Lumajang 27 MAY 2022

Kepala Seksi Survei dan Pemetaan  
Kepala Seksi Infrastruktur Pertanahan

Kepala Kantor Pertanahan  
Kabupaten / Kota  
Lumajang  
  
**H.M. ROCKY SOENOKO, S.H., M.Si**  
NIP. 19680617 199603 1 002

Kantor Pertanahan  
Kabupaten / Kota  
Lumajang

td

**WIRYAWAN KUNCAHYOHADI, A.Ptnh, MEng**  
NIP. 19690127 198903 1 0014

Lihat Surat Ukur Pemisahan  
Penggabungan  
Pengganti

Nomor :

Nomor Hak :

| Dikeluarkan Surat Ukur |       | Luas | Nomor Hak | Sisa luas |
|------------------------|-------|------|-----------|-----------|
| Tanggal                | Nomor |      |           |           |
|                        |       |      |           |           |

Sisanya diuraikan dalam Surat Ukur Nomor : ..... Nomor Hak : .....