

# DEPARTEMEN DALAM NEGERI



## S E R T I P I K A T

(TANDA BUKTI HAK)

- Sementara .-
- HAK PAKAI .-

BUKU-TANAH: DESA: KAYU PUTIH.  
 HAK: PAKAI. No. 310.  
 SURAT-UKUR: NO. \_\_\_\_\_ TAHUN \_\_\_\_\_  
 SITUASI No. 1096/1983.-

6931022

KANTOR AGRARIA

WILAYAH JAKARTA TIMUR  
JAYA RAYA



**COPY DOKUMEN ASET**  
PEMERINTAH PROVINSI DKI JAKARTA

Dikeluarkan Oleh: *R*

Tanggal: *24-10*

# PENDAFTARAN-PERTAMA

Halaman :

<p>a) HAK PAKAI.</p> <p>No. <b>310.</b></p> <p>Desa <b>KAYU PUTIH.</b></p> <p>b) NAMA JALAN/PERSIL <b>Jln. Kelurahan (S.M.A.21).-</b></p> <p>c) ASAL PERSIL</p> <ol style="list-style-type: none"> <li>1. <del>Konversi</del></li> <li>2. Pemberian hak</li> <li>3. <del>Pemisahan dari</del></li> <li>4. <del>Penggabungan</del></li> </ol> <p>d) SURAT KEPUTUSAN <b>Gub. Kep. DKI. Jakarta/ Ka. Dit. Agraria tgl. 22-4-1983 No. 451/82/ I/HP/T/1/1983.-</b></p> <p>Ganti rugi/uang wajib / Uang Pemas. Rp. <b>15.000,-</b></p> <p>Lamanya hak berlaku <b>Selama di-</b> <b>pergunakan untuk Kepen-</b> <b>tingan Dinas.-</b></p> <p>Berakhir</p>	<p>f) NAMA PEMEGANG HAK <b>- PEMERINTAH DAERAH KHUSUS IBUKOTA JAKARTA.-</b></p> <hr/> <p>g) PENDAFTARAN <b>JAKARTA,</b> Tgl. .... A.n. WALIKOTA/KDH <b>TIMUR.</b> A.n. WALIKOTA/KDH <b>TIMUR.</b> WILAYAH JAKARTA..... WILAYAH JAKARTA..... Kepala Kantor Agraria Kepala Kantor Agraria u.b. Kepala Seksi Pendaftaran Tanah <b>ttd.</b></p> <p style="text-align: center;">SOEBAGIO BROTOKUSUMO Bsc. ( NIP. : 010028687 )</p> <p style="text-align: right;">Drs. H.M. ALI HANAFIAH ( NIP. 010024521 )</p> <p>h) PENGELUARAN SERTIPIKAT <b>JAKARTA,</b> Tgl. <b>21 JAN 1984</b> A.n. WALIKOTA/KDH WILAYAH JAKARTA <b>TIMUR.</b> Kepala Kantor Agraria A.n. WALIKOTA JAKARTA TIMUR u.b. Kepala Seksi Pendaftaran Tanah Kepala Kantor Agraria</p> <div style="display: flex; justify-content: space-around; align-items: center;">   </div> <p style="text-align: center;">(SOEBAGIO BROTOKUSUMO Bsc.) NIP. : 010028687</p> <p style="text-align: right;">Drs. H.M. ALI HANAFIAH NIP. 010024521</p>
--	--

e) SURAT UKUR/URAIAN BATAS

**SITUASI :**  
Tgl. **10-2-1983**  
No. **1096/1983.-**

Luas: **4434,-M2.-**

j) CATATAN MENGENAI PAJAK

Tahun	Besarnya	Tambah	Pengurangan	Catatan

**JAYA RAYA**

## COPY DOKUMEN ASET

PEMERINTAH PROVINSI DKI JAKARTA

Dikeluarkan Oleh : *re*

Tanggal : *02/5-78*

**GAMBAR - SITUASI**

No 1096. / 1983.-

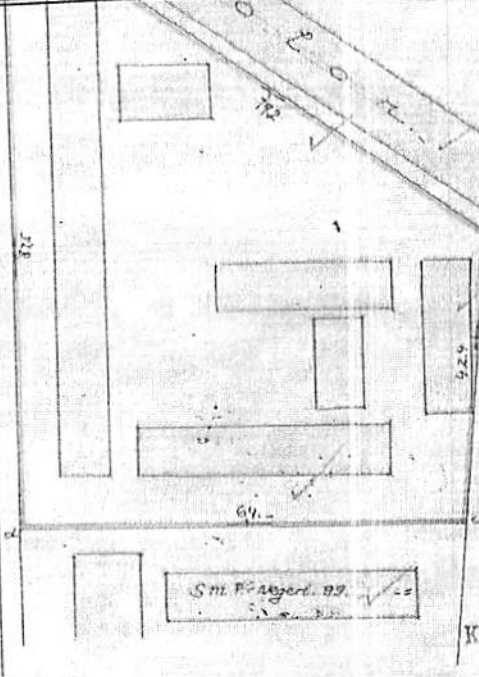
Sebidang Tanah

Terletak di : Jalan Kelurahan, (Sekolah Menengah Atas. 21.)-  
 Kelurahan : Kayu Putih.-  
 Kecamatan : Pulo Gadung.- Kota Jakarta TIMUR.-  
 Daerah Khusus Ibu Kota Jakarta  
 P e t a : L.P.DKI Lembar No.53/32. kotak.A/4.-  
 L u a s : 4434.M2.(Empat ribu empat ratus tiga puluh empat meter persegi.)-

Perbandingan 1 : 1000.-

**JAYA RAYA**  
**COPY DOKUMEN ASET**  
**PEMERINTAH PROVINSI DKI JAKARTA**  
 Dikeluarkan Oleh : *rl*  
 Tanggal : *22/5 78*

*Jalan Kelurahan*



Jakarta, Tgl. 10 - 2 - 1983.-  
 Kepala Kantor Agraria  
 Wilayah Jakarta Timur.-  
 ub.  
 Kepala Seksi Pendaftaran Tanah  
 t t d  
 (Ir. Poenomo Santoso.)-  
 (DISALIN SESUAI DENGAN ASLINYA) 1983  
 Jakarta, 20 September  
**KEPALA KANTOR AGRARIA**  
**WILAYAH JAKARTA TIMUR**

Kepala Seksi Pendaftaran Tanah

**PENJELASAN:**

Gambar situasi ini diukur oleh: Olive Zirtaf.-  
 Atas permintaan : Sdr. Penda DKI.-  
 Untuk mengetahui luasnya.  
 ..... batas tanah ini

