


BADAN PERTANAHAN NASIONAL



SERTIPIKAT

HAK : PAKAI No. 67.....

PROPINSI : BALI

KABUPATEN / KOTAMADYA : KARANGASEM

KECAMATAN : KUBU

DESA / KELURAHAN : TIANYAR

Biaya Rp.25.000,-

DAFTAR ISIAN 307

No. 4636 / 2006....

DAFTAR ISIAN 208

No. 3230 / 2006....

KANTOR PERTANAHAN
KABUPATEN / KOTAMADYA
KARANGASEM


DAFTAR ISIAN 301

No. 1357 / 2006

22.08.08.04.1.00067

PENDAFTARAN - PERTAMA

Halaman :

<p>a) HAK : PAKAI No. : 67 Desa / Kelurahan : TIANYAR Tgl. berakhirnya hak : Saat tidak di- gunakan untuk Bangunan Sekolah Dasar (SD) Nomor 2 Tianyar</p> <p>b) NIB : 27 08 08 04 00412 Letak Tanah</p>	<p>d) NAMA PEMEGANG HAK <u>PEMERINTAH KABUPATEN KARANGASEM</u> <u>Berkedudukan di Amlapura</u> Tanggal lahir / akta pendirian : -</p>
<p>e) ASAL HAK 1. Konversi 2. Pemberian hak Pakai 3. Pemecahan / Pemisahan / Penggabungan bidang -</p>	<p>g) PEMBUKUAN Amlapura Tgl. <u>27 - 6 - 2006</u> An. Kepala Kantor Pertanahan Kabupaten / Kotamadya <u>KARANGASEM</u> Kepala Seksi Pengukuran dan Pendaftaran Tanah ttd.</p>
<p>d) DASAR PENDAFTARAN 1. Daftar Isian 202 Tgl. No. 2. Surat Keputusan Kepala Kantor Pertanahan Kab. Karangasem Tgl. 12 Juni 2006 No. SK 10-530 3 61-08-2006 3. Permohonan Pemecahan / Pemisahan / Penggabungan bidang Tgl. No.</p>	<p>h) PENERBITAN SERTIPIKAT Amlapura Tgl. <u>27 - 6 - 2006</u> An. Kepala Kantor Pertanahan Kabupaten / Kotamadya <u>KARANGASEM</u> Kepala Seksi Pengukuran dan Pendaftaran Tanah</p>
<p>e) SURAT UKUR Tgl. 12-4-2006 No. 244/TIANYAR/2006 Luas. 2000 M²</p>	<p> <u>MAT THOHA,SH</u> NIP 010 073 850</p>
<p>i) PENUNJUK DI. 208 No. <u>3230</u> /2006 Klasiran : -</p>	

22 • 08 • 08 • 04 • 00067

SURAT UKUR

Nomor 244 / TIANYAR / 200...

SEBIDANG TANAH TERLETAK DALAM

Propinsi : BALI ✓

Kabupaten / Kotamadya : KARANGASEM ✓

Kecamatan : KUBU ✓

Desa / Kelurahan : TIANYAR ✓

Peta : Nomor Peta Pendaftaran :

Lembar : Kotak :

Kedaaan Tanah : Tanah kering dipergunakan Sekolah Dasar.


Tanda-tanda batas : Tembok pagar.

Luas : 2000 M2 (Dua ribu meter persegi). ✓

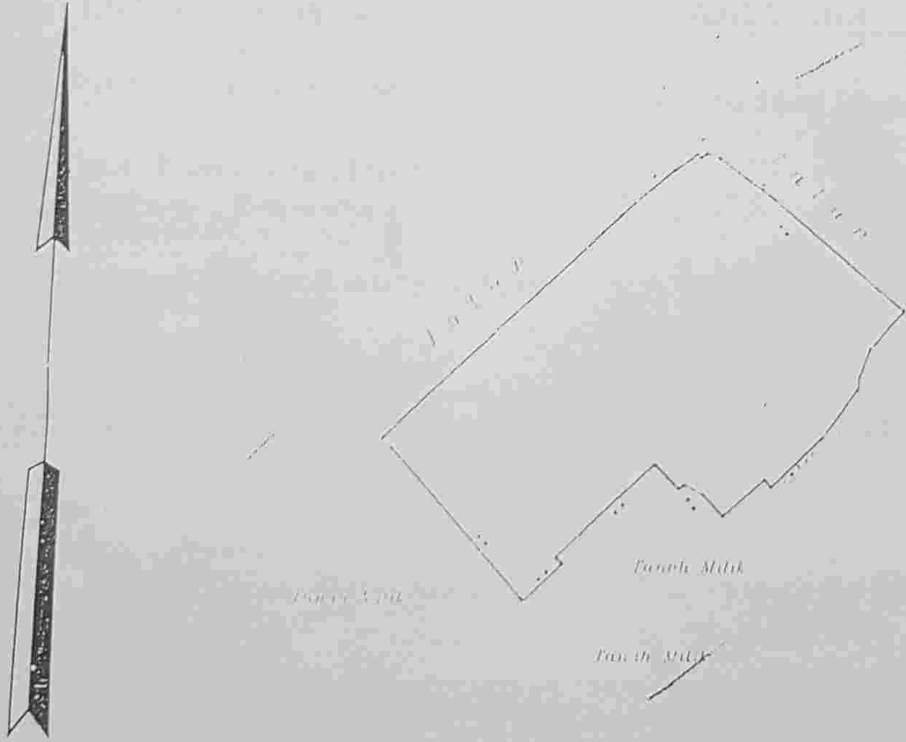
Penunjukan dan penetapan batas : I NYOMAN SUKARTA, A.M.Pd.SH

(untuk dan atas nama PEMERINTAH KABUPATEN KARANGASEM)...2

PEMERINTAH KABUPATEN KARANGASEM



SKALA 1 : 1000



PENJELASAN : _____ batas tanah ini

Hal lain - lain : Pemisahan Itugasi Tanah Tgl. 30-9-1993 No. 594.1 /119/Agr. A/1993

Daftar Isian No.

Daftar Isian 302 tgl. No.

Daftar Isian 307 tgl. No.

UNTUK SERTIPIKAT

ANLAPURA Tgl. 27-6-2006

ANLAPURA Tgl. 12-4-2006

Kepala Seksi Pengukuran dan Pendaftaran Tanah

Kepala Kantor Pertanahan

Kabupaten / Kotamadya

KARANGASEM

Kepala Seksi Pengukuran dan Pendaftaran Tanah

Kantor Pertanahan

Kabupaten / Kotamadya

KARANGASEM

ttd.

MAT THONASIH

NIP

NIP. 010 073 850

NIP 010 073 850

Pemisahan

Lihat surat ukur Penggabungan Nomor : / 200.. Nomor hak :

Pengganti

Dikeluarkan surat ukur

Tanggal

Nomor

Luas

Nomor hak

Sisa luas

Dikeluarkan surat ukur		Luas	Nomor hak	Sisa luas
Tanggal	Nomor			

Sisanya diuraikan dalam surat ukur Nomor : / 200.... Nomor hak