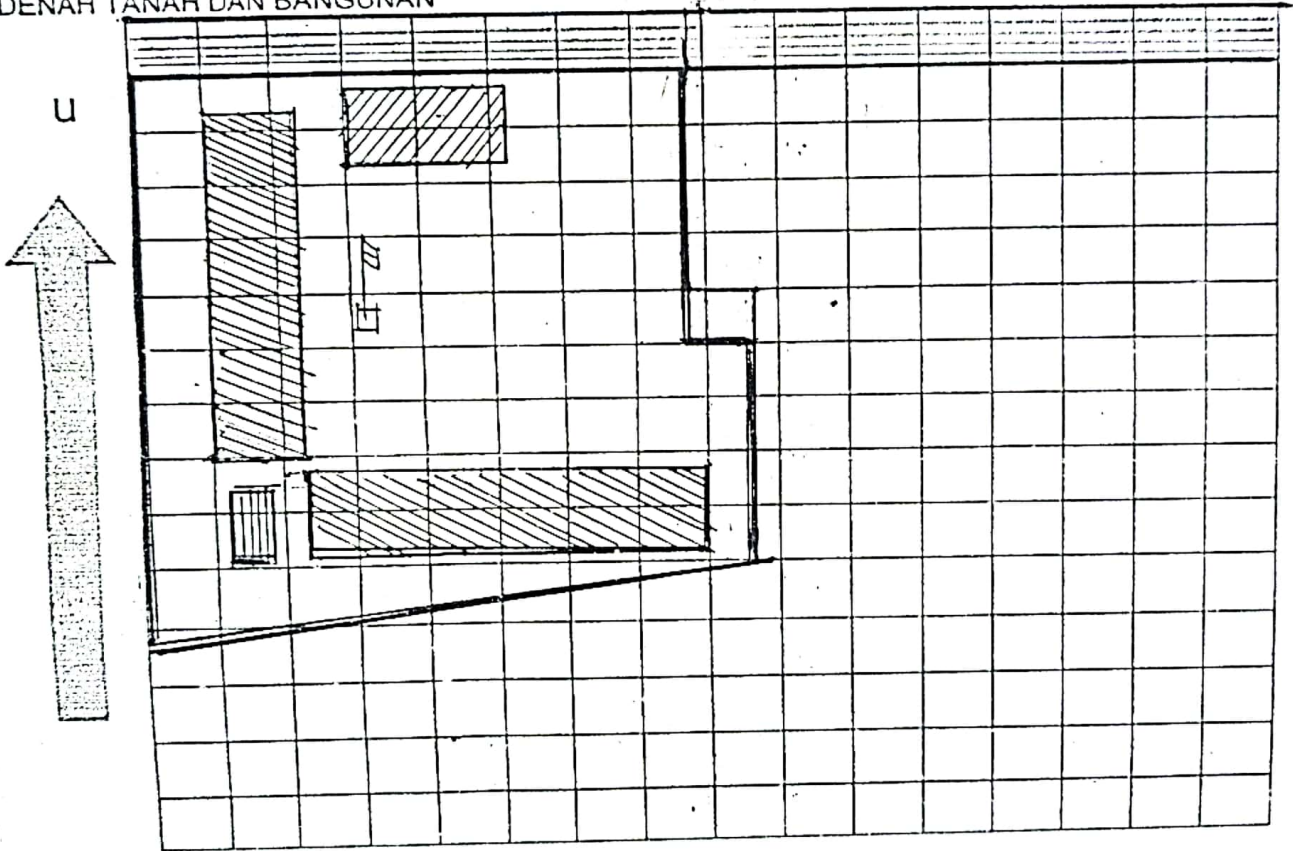


LAMPIRAN :





FROPIL SEKOLAH

NAMA SD : SDN / DANGDEUR
 NSS : 101032 014009
 KEPEMILIKAN TANAH : MILIK PRIBADI / MILIK PEMERINTAH / DESA / YAYASAN / MENYEWAKAN / MENUMPANG
 LUAS TANAH SELURUH : 1964 m²
 LUAS SELURUH BANGUNAN : 698 m²
 LUAS TANAH YANG BELUM DIBANGUN : 1266 m²
 STATUS TANAH DAN BANGUNAN : SERTIFIKAT / HGB / HAK GUNA PAKAI / AKTA JUAL BELI / HIBAH / DLL
 JUMLAH PEGAWAI : 11 Orang, PNS 10 GB / GTT 1
 JUMLAH MURID : 229 Orang, Laki-laki 123 Perempuan 106
 JUMLAH ROMBEL : 6 Rombel
 JUMLAH KELAS : 6 Ruang, Baik 3 Rusak Ringan 2 Rusak Berat...

DENAH TANAH DAN BANGUNAN



1. Mohon digambar / diarsir denah ini sesuai dengan bangunan sekolah.
2. Mohon dilampirkan photo copy surat tanda kepemilikan tanah sekolah tersebut.
3. Mohon pakai Map warna Kuning untuk masing-masing SD.

-  Jalan
-  Ruang Kls
-  Ruang Kantor
-  Kantin

SKALA : 1 : 100.



SDN 1 DANGDEUR
 H. N. ANANG WAHYUDIN
 NIP. 1978031002

PEMERINTAH KABUPATEN PURWAKARTA
KECAMATAN BUNGURSARI
DESA DANGDEUR

SURAT KEPERANGAN PERNYATAAN

Nomor:21 /2004 /II /2005

Yang bertanda tangan dibawah ini Kepala Desa Dangdeur Kecamatan Bungursari Kab. Purwakarta menyatakan bahwa status tanah SDN Dangdeur I dapat membeli dari warga Desa Cibungur satu Bp. AYUS dua Bp. IBIH seluas 2.204 m2 dan batasnya sebagai berikut :

Utara : Jalan Gang
Timur : Perhutani
Selatan : Kencuk
Barat : Turjan, dan Ibu Idem

Sampai sekarang tanah tersebut diatas sudah hak milik Desa Dangdeur Kecamatan Bungursari Kab. Purwakarta.

Demikian surat pernyataan ini dibuat dengan sebenarnya agar yang berkepentingan menjadi tahu dan mohon maklum hendaknya.


Dangdeur, 3 Pebruari 2005



GAMBAR SKET TANAH SDN DANGDEUR I

PENDATAAN TAHUN 1995/1996

SKALA : 1 : 2000




SURAT KETERANGAN
Nomor : 19 / 2004 / III / 2009

Yang bertanda tangan dibawahini, Kepala Desa Dangdeur Kecamatan Bungursari Kabupaten Purwakarta menonerangkan bahwa :

1. Tanah yang diuraikan dalam Kikitir Nomor : 260 Blok 6 Luasnya \pm 2204 m² (Dua Ribu Dua Ratus Empat Meter Persegi) terletak di Desa / Kelurahan Dangdeur Kecamatan Bungursari Kabupaten Purwakarta adalah benar bekas HAK MILIK ADAT
2. Berbatasan sebelah
 - Utara : TURMAN
 - Timur : TANAH PERHUTANI
 - Selatan : KENCUP
 - Barat : UJI
3. Tanahnya adalah TANAH ADAT
4. Tanah tersebut saat ini benar telah dimiliki / dikuasai secara fisik oleh :
 - Nama : BENGKOK DESA DANGDEUR
 - Alamat : Desa Dangdeur Kecamatan Bungursari Kabupaten Purwakarta
5. Bahwa riwayat Penguasaan Tanah tersebut sebagai berikut :
 - a. Bahwa pada tahun 1962 Tanah tersebut dikuasai oleh BENGKOK DESA dengan cara HAK GUNA PAKAI
 - b. Bahwa pada tahun 1990 Tanah tersebut dikuasai oleh SDN 1 DANGDEUR seluas \pm 2204 m² dengan cara HAK GUNA PAKAI

Demikian Surat Keterangan ini dibuat dengan sebenarnya

Dangdeur, 10 Maret 2009
 Kepala Desa Dangdeur
 (UDIN HARTO UDIN)



SAKSI - SAKSI

1. Nama : ANON
 Umur : 73 Tahun
 Pekerjaan : Staf Desa Dangdeur
 Alamat : Kp. Dangdeur Rt. 06/02
 (.....)
2. Nama : ATEIG
 Umur : 65 Tahun
 Pekerjaan : Tani
 Alamat : Kp. Dangdeur Rt. 01/04 Ds. Dangdeur
 (.....)