


BADAN PERTANAHAN NASIONAL



SERTIPIKAT



HAK : No. 2



PROVINSI : JAWA TIMUR

KABUPATEN / KOTAMADYA : LUMAJANG

KECAMATAN : SENDURO

DESA / KELURAHAN : BURNO

DAFTAR ISIAN 307
No. 9139 / 200.6

DAFTAR ISIAN 208
No. 6068 / 200.6

**KANTOR PERTANAHAN
KABUPATEN / KOTAMADYA
LUMAJANG**

1	2	•	3	3	•	1	0	•	1	3	•	4	•	0	0	0	0	2
---	---	---	---	---	---	---	---	---	---	---	---	---	---	---	---	---	---	---

PENDAFTARAN - PERTAMA

Halaman : 12

a) **HAK** **Pakai**
No. **2**
Desa / Kel. : **Burno**
Tgl. berakhirnya hak :

f) NAMA PEMEGANG HAK
PEMERINTAH KABUPATEN LUMAJANG
Berkodudukan di Lumajang
Tanggal lahir / akta pendirian

b) **NIB** **12.33.10.13.00129**
Letak Tanah

g) PEMBUKUAN
Lumajang **Tgl.** **13 DEC 2006**

c) **ASAL HAK**
1. Konversi
2. Pemberian hak
3. Pemecahan / Pemecahan / Penggabungan bidang

Kepala Kantor Pertanahan Kabupaten / Kotamadya Lumajang
ttd.
Ir. DANU ISMADI
NIP. 750002629

d) **DASAR PENDAFTARAN**
1. Daftar Isian 202
Tgl.
No.
2. Surat Keputusan Kakan Pertanahan Kabupaten Lumajang
Tgl. **16 Nopember 2006**
No. **93-530.2.35-33-2006**
3. Permohonan Pemecahan / Pemisahan / Penggabungan bidang
Tgl.
No.


h) PENERBITAN SERTIFIKAT
Lumajang **Tgl.** **13 DEC 2006**
Kepala Kantor Pertanahan Kabupaten / Kotamadya Lumajang
Ir. DANU ISMADI
NIP. 750002629

e) **SURAT UKUR**
Tgl. **13 DEC 2006**
No. **2/Burno/2006**
Luas. **1546 M2**

Ir. DANU ISMADI
NIP. 750002629

i) **PENUNJUK** **- DI 203 No. 6068 / 2006 - DI 301 No. 2046 II / 2006**
- Tanah Negara
- Hak Pakai ini diberikan selama dipergunakan Untuk Sekolah Dasar Negeri (SDN) 02 Burno.
- Setiap perubahan penggunaan maupun pengalihan sebagian atau seluruhnya harus mendapat Ijin tertulis dari Kantor Wilayah BPN Propinsi Jawa Timur.

Ir. DANU ISMADI
NIP. 750002629



Ir. DANU ISMADI
NIP. 750002629

12 • 33 • 10 • 13 • 4 • 00002

SURAT UKUR

2/ Burno 6

Nomor : / 200.....

SEBIDANG TANAH TERLETAK DALAM

Jawa Timur

Propinsi

Lumajang

Kabupaten / Kotamedia

Senduro

Kecamatan

Burno

Desa / Kelurahan

Desa Burno

Peta

C-2

Nomor Peta Pendaftaran

Lembar

Kotak

Sebidang tanah pelarangan di atasnya berdiri sebuah bangunan dari batu

Kondisi Tanah

Tembok a - b ; b - c ; d - d - a tembok selapis berdiri di dalam telah

Tanda-tanda batas

menuhi Peraturan Menteri Negara Agraria / Kepala Badan Pertanahan

Nasional No 3 Tahun 1997 Pasal 21 ayat 2


1546 M2 (Seribu lima ratus empat puluh enam meter persegi)

Luas

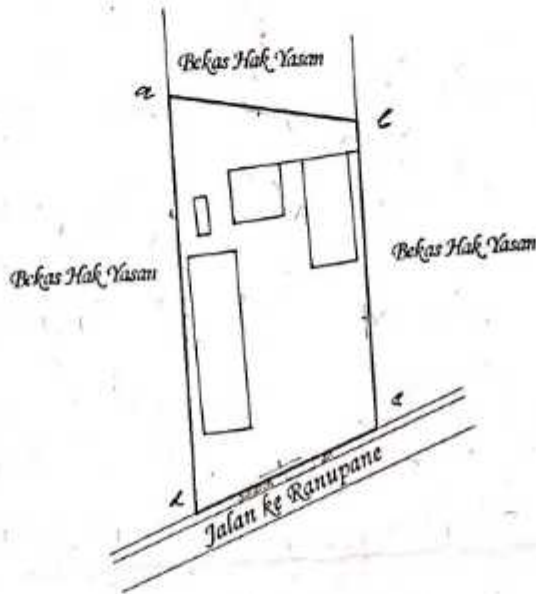
oleh : SUMARNO, Spd

Penunjukan dan penetapan batas

Di ukur oleh : YUWONO



SKALA 1 : 1000



PENJELASAN : _____ batas tanah ini

