



PEMERINTAH KABUPATEN LAHAT
KECAMATAN KIKIM TIMUR
DESA CECAR

SURAT KETERANGAN HAK ATAS TANAH

Kepala Desa Cecar Kecamatan Kikim Timur menerangkan sebidang tanah yang terletak di :

- Jalan : Transmigrasi Bumi Lampung
- Dusun / RT / Lingkungan : KP III Desa Cecar
- Kecamatan : Kikim Timur
- Kabupaten : Lahat
- Propinsi : Sumatera Selatan

Batas-batas dan ukurannya sebagai berikut :

- Sebelah Timur berbatasan dengan : Jalan Lintas Trans 40 M
- Sebelah Barat berbatasan dengan : Tanah Pekuburan Umum 53 M
- Sebelah Utara berbatasan dengan : Tanah Lapang Rumah Andra 87 M
- Sebelah Selatan berbatasan dengan : Tanah Lapang Rozali 87 M

Luas : ± 3025,5 Meter Persegi

Berdasarkan pemeriksaan kami pada hari, ini Kamis tanggal 1, Satu Bulan Februari Tahun 2007.

1. Tanah tersebut diatas adalah benar milik :

- Nama : HAITONI, A. Ma, Pd (Berindak selaku dan / atas Nama Kepala Dinas Pendidikan Nasional Kabupaten Lahat
- Umur/ Tgl. Lahir : Cecar, 03 Agustus 1961
- Pekerjaan : Kepala Sekolah SDN 04 Desa Cecar
- Tempat Tinggal : Desa Cecar kec. Kikim Timur

2. Tanah tersebut diatas diusahakan oleh pemiliknya dengan baik sejak tahun 1975 sampai sekarang secara terus menerus, tidak terjual atau tergadai kepada Pihak lain dan TIDAK DALAM SENGKETA.

3. Datas tanah tersebut berdasar terdapat Bangunan Gedung Sekolah SDN 04 Desa Cecar

Demikian Surat Keterangan Hak Atas Tanah ini dibuat dengan sebenarnya untuk dapat dipergunakan seperlunya.



Nomor : 392/39 /CRKT/2007

Tanggal : 01 Februari 2007




Dicatat : 592/23/SKT/KT/2007

04 JUNI 2007.

Saksi-saksi :

- 1. Nama : ANDRA
- Tempat Tinggal : Desa Cecar
- 2. Nama : ROZALI
- Tempat Tinggal : Desa Cecar
- 3. Nama : A. JUANDI
- Tempat Tinggal : Desa Cecar
- 4. Nama : CIKNI
- Tempat Tinggal : Desa Cecar



CATATAN :

- 1. Lembar 1 Pemilik Tanah bermaterai Rp. 6000
- 2. Lembar Ke 2 untuk Kepala Desa / Lurah
- 3. Lembar Ke 3 untuk Camat

PP. Nomor 24 Tahun 1997
Tanggal 1 Oktober 1997

SURAT PERNYATAAN PENGUASAAN FISIK BIDANG TANAH

Yang bertanda tangan dibawah ini :

Nama : HAITONI, A. Ma. Pd (Bertindak selaku dan
Atas Nama Kepala Dinas Pendidikan Nasional Kabupaten Lahat
Tempat/ Tanggal Lahir : Desa Cecar, 13 Agustus 1943
Pekerjaan : Kepala SDN 04 Desa Cecar
Nomor KTP : 471. 4/ 636/ KT/ 2006
Alamat : Desa Cecar Kecamatan Kikim Timur

Dengan ini saya menyatakan bahwa saya itikad laik telah menguasai sebidang tanah yang terletak
Jalan : Transmigrasi Bumi Lampung
RT / RW : Kampung III
Desa / Kelurahan : Cecar
Kabupaten : Lahat
NIB / NSS : 047112750310401/ 101110512004
Status Tanah : Hak Milik
Dipergunakan untuk : Bangunan Gedung Sekolah
Luas : ± 2025,5 meter


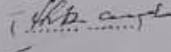
Batas-batas tanah :
Sebelah Utara : ANDRA
Sebelah Timur : Jalan Lintas Trans
Sebelah Selatan : ROZALI
Sebelah Barat : Tanah Pekuburan Umum

Bidang tanah tersebut saya peroleh dari Hibah sejak tahun 1975 yang sampai saat ini saya kuasai dan
menerus, tidak dijadikan/ menjadikan jaminan sesuatu hutang dan tidak dalam sengketa.

Surat Pernyataan ini saya buat dengan sebenarnya dengan penuh tanggung jawab dan saya bersedia
mengangkat sumpah apabila diperlukan. Apabila ternyata pernyataan ini tidak benar saya bersedia
dihadapan pihak-pihak yang berwenang.

1. Nama : ANDRA
Tempat/ Tanggal Lahir : Cecar, 03 Desember 1958
Pekerjaan : Tani
Alamat : Desa Cecar
2. Nama : ROZALI
Tempat/ Tanggal Lahir : Cecar, 04 Juli 1952
Pekerjaan : Tani
Alamat : Desa Cecar

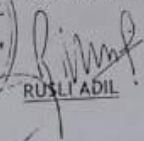
Saksi-saksi :
1. ANDRA
2. ROZALI



Mengetahui
Nomor : 592/40/CR/KT/2007
Tanggal : 26 JANUARI 2007
KEPALA DESA / LURAH CECAR
KECAMATAN KIKIM TIWUR




RUSLI ADIL



PEMERINTAH KABUPATEN LAHAT
KECAMATAN KIKIM TIMUR
DESA CECAR

SURAT PERNYATAAN PENGAKUAN HAK (SPPH)

Yang bertanda tangan dibawah ini :

Nama : HAITONI, A. Ma. Pd
Umur : 43 Tahun
Bangsa : Indonesia
Pekerjaan : Kepala SDN U4 Desa Cekar
Alamat : Desa Cekar

Dengan ini menyatakan sebagai berikut :

1. Bahwa saya ada mempunyai / mengusahakan sebidang tanah terletak di wilayah Desa Cekar Kecamatan Kikim Timur Kabupaten Lahat, dengan luas 4025,5 meter².
Persegi batas-batas :
 - Sebelah Timur dengan Jalan Lintas Trans : 40 M
 - Sebelah Barat dengan Tanah Pekuburan Umum : 53 M
 - Sebelah Utara dengan Andra : 87 M
 - Sebelah Selatan dengan Rozali : 87 M
2. Parsil tanah tersebut saya usahakan sejak tahun 1975 berasal dari Hibah Masyarakat Desa Cekar.
3. Diatas Parsil tersebut berdiri / merupakan dua buah Bangunan untuk ruang belajar SDn 04 Desa Cekar.
4. Bahwa Parsil tanah tersebut tidak dalam sengketa dengan pihak lain, dan Pajak Bumi dan Bangunan lunas sampai dengan tahun 2007.
5. Bahwa Parsil tanah tersebut belum dibuatkan surat-surat tanah ataupun dipindah tangan kan kepada pihak lain.
6. Bahwa apabila dikemudian hari terdapat gugatan dari pihak lain saya bersedia dituntut sesuai dengan peraturan yang berlaku, dan saya tidak akan melibatkan para saksi dan pemerintah yang turut menanda tangani Surat Keterangan tanah tersebut.
7. Bahwa Parsil tanah tersebut telah dilakukan pengukuran dan pengecekan ke lokasi dengan mengikut sertakan pemilik tanah yang berbatasan dengan tanah tersebut dengan disaksikan pemerintah desa setempat.
8. Bahwa apabila dikemudian hari ternyata tanah tersebut yang akhirnya timbul perkara tindak pidana / perdata, menjadi resiko saya sendiri.

Demikian Surat Pernyataan ini saya buat dengan benar tanpa paksaan dari siapapun, dan dapat dipergunakan dimuna perlu.

Saksi-saksi :

1. ANDRA
2. ROZALI
3. A. JUANDI

Dibuat di : Cekar

Tanggal : 04 Januari 2007

Yang Membuat Pernyataan

HAITONI, A. Ma. Pd

Kepala Sekolah

HAITONI, A. Ma. Pd

NIP. 131 004 776

Tanggal : 05 Januari 2007

Nomor : 592/41/CR/KT/2007



MENGETAHUI
KEPALA DESA CECAR

RUSLI ADIL